




COMUNE DI RAGALNA
(PROVINCIA DI CATANIA)



PIANO SPEDITIVO DI PROTEZIONE CIVILE
RISCHIO SISMICO
ANNO 2012

STUDIO CONSISTENZA EDILIZIA ESISTENTE
CENTRO ABITATO

QUADRANTE:

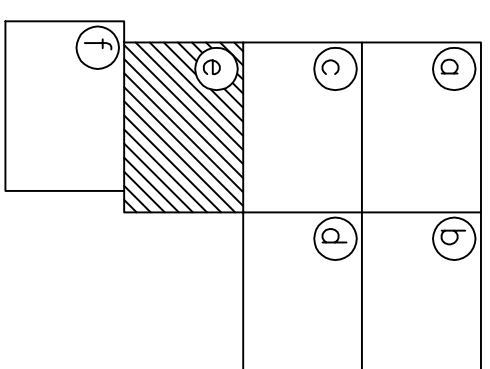


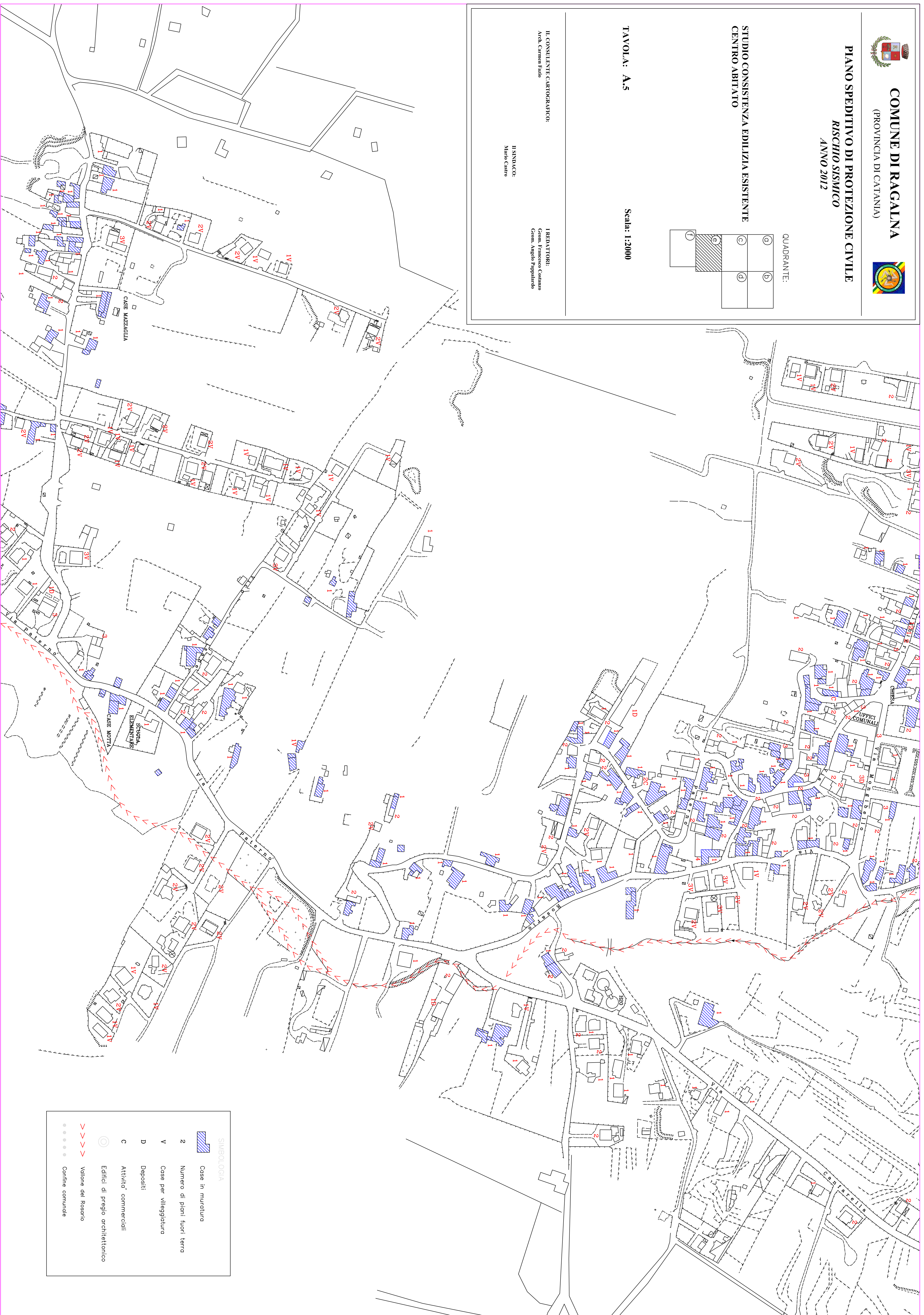
TAVOLA: A.5

Scala: 1:2000

IL CONSULENTE CARTOGRAFICO:
Arch. Carmelo Paolo

IL SINDACO:
Mario Cairio

I REDATTORI:
Geom. Francesco Costanzo
Geom. Angela Papalardo



SIMBOLOGIA	
	Case in muratura
2	Numero di piani fuori terra
V	Case per villeggiatura
D	Depositi
C	Attività commerciali
	Edifici di pregio architettonico
	Valerone del Resorio
	Confine comunale